

## \* Sources pétrifiantes avec formation de travertins (*Cratoneurion*)

\* Habitat prioritaire  
CODE CORINE 54.12

### Extrait du *Manuel d'interprétation des habitats de l'Union européenne*

Version EUR 15-1999

PAL.CLASS. : 54.12

1) Sources d'eau calcaire avec dépôt actif de travertins. Ces formations se rencontrent dans des milieux assez divers tels que des forêts ou dans des paysages ouverts. Elles sont en général confinées en petits éléments (ponctuels ou longilignes) et dominées par les bryophytes (*Cratoneurion commutatum*).

2) **Végétales** : *Arabis soyeri*, *Cochlearia pyrenaica* (dans les sites avec métaux lourds), *Pinguicula vulgaris*, *Saxifraga aizoides*. Mousses : *Catocopium nigratum*, *Cratoneurion commutatum*, *C. commutatum* var. *falcatum*, *C. filicinum*, *Eucladium verticillatum*, *Gymnostomum recurvirostrum*. Dans la région boréale aussi *Carex appropinquata*, *Epilobium davuricum*, *Juncus triglumis*, *Drepanocladus vernicosus*, *Philonotis calcarea*, *Scorpidium revolvens*, *S. cossoni*, *Cratoneurion decipiens*, *Bryum pseudotriquetum*.

### 3) Correspondances :

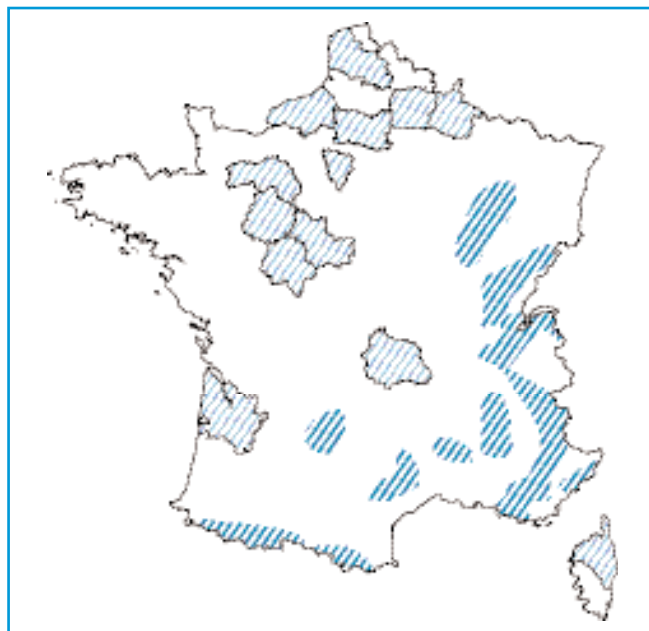
Classification du Royaume-Uni : « M37 *Cratoneurion commutatum-Festuca rubra* spring community » et « M38 *Cratoneurion commutatum-Carex nigra* spring community ».

Classification allemande : « 220102 kalkreiche Sicker- und Sumpfquelle », « 220302 kalkreiche Sturzquelle », « 220402 kalkreiche, temporäre Sicker- und Stumpfquelle », « 220502 kalkreiche, temporäre Sturzquelle ».

Classification nordique : « 3521 *Philonotis*-typ » and « 3522 *Cratoneurion*-typ ».

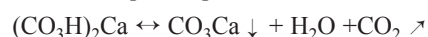
4) Peuvent former des complexes avec des tourbières de transition, des marais, des communautés chasmophytiques des milieux froids et humides et avec des landes et pelouses calcaires (*Festuco-Brometalia*). Pour conserver cet habitat, très restreint en superficie sur le terrain, il est indispensable de conserver également les habitats associés et le système hydrologique concerné.

5) **Malmer, N. (1971)**. Förslag till riktlinjer för en enhetlig klassificering av myrvegetation i Norden. In: *IBP i Norden* 7. Universitetsforlaget, Oslo, pp. 45-58.



### Caractères généraux

L'habitat correspond à des formations végétales développées au niveau des sources ou des suintements, sur matériaux carbonatés mouillés issus de dépôts actifs de calcaires donnant souvent des tufs (dépôts non consistants) ou des travertins (roche calcaire indurée). La composition floristique est assez variée et dominée souvent par des bryophytes très spécialisées. Rappelons que les processus d'édification des travertins s'appuient sur un schéma de réaction chimique simple :



Le gaz carbonique libéré est utilisé par les végétaux pendant que le calcaire ( $\text{CaCO}_3$ ) précipite. La quantité de  $\text{CaCO}_3$  dépend de la proportion de gaz carbonique dégagé. La grande majorité des travertins sont des matériaux calcaires de précipitation dite chlorophyllienne en eau douce. Au-delà de ce processus physico-chimique, les algues et les bryophytes vivantes, de par leur structure, assurent aussi la fixation des cristaux entre eux et à la surface de leurs tissus. Les bactéries incrustantes (genre *Lyngbya*), les algues filamenteuses, les mousses pleurocarpes hypnoïdes telles que les *Cratoneurion* ou les *Brachythecium* participent de manière très active à cette construction travertineuse.

L'aire de répartition s'étend à l'ensemble des régions sédimentaires et orogéniques non cristallines où les substrats carbonatés sont bien représentés.

Ces communautés sont donc totalement conditionnées par une veine liquide de qualité et une charge plus ou moins forte en cations. Leur fragilité est souvent liée à la petitesse des biotopes d'accueil et à la vulnérabilité des conditions écologiques requises pour leur développement. La gestion de cet habitat s'appuie sur l'exclusion de toute perturbation d'ordre physico-chimique, biologique et structural.

## Déclinaison en habitats élémentaires

Compte tenu du nombre relativement important de communautés se rattachant aux formations tufeuses et du fait qu'elles restent mal connues, seul **1** habitat élémentaire, présentant globalement ce type d'habitat et mentionnant ses principales divisions, est proposé.

### 1 - Communautés des sources et suintements carbonatés

## Position de l'habitat élémentaire au sein de la classification phytosociologique française actuelle

Compte tenu du nombre d'associations appartenant à ces diverses alliances, de la très faible information concernant ces groupements en France et de la quasi absence d'approche phytosociologique, cette architecture synsystématique constitue un état actuel au travers des données disponibles. Quelques associations sont mentionnées à titre d'exemple. Leur diagnose reste souvent assez succincte et nécessiterait une analyse fine comparative pour leur attribuer un rang synsystématique précis.

➤ Communautés bryo-phanérogamiques herbacées développées dans ou aux abords des sources des étages planitiaire à alpin :  
Classe : *Montio fontanae-Cardaminetalia amarae*

■ Groupements de basse altitude (étages planitiaire à montagnard) à large amplitude ionique (substrats carbonatés à humo-tourbeux acides) :

Ordre : *Cardamino amarae-Chrysosplenietalia alternifolia*

● Communautés pyrénéennes et du Massif central sur sols suintants neutres à basiques :

Alliance : *Cochlearion pyrenaicae* ①

◆ Association :

*Cratoneuro-Cochlearietum pyrenaicae* ①

● Communautés de sources et petits cours d'eau neutro-alcalins à débit soutenu :

Alliance : *Pellion endiviifoliae* ①

◆ Association :

*Cratoneuretum commutati* ①

● Communautés des sols riches en calcium plus ou moins thermophiles à bryophytes tufigènes :

Alliance : *Riccardio pinguis-Eucladion verticillati* ①

◆ Associations :

*Cratoneuretum filicino-commutati* ①

*Eucladietum verticillati* ①

■ Groupements de large amplitude altitudinale mais plus souvent de haute altitude (jusqu'à 2500 m) sur substrats essentiellement siliceux non tourbeux ou plus pauvres en calcium (faible amplitude ionique) :

Ordre : *Montio fontanae-Cardaminetalia amarae*

● Communautés montagnardes à subalpines héliophiles et sténothermes des sources bien oxygénées :

Alliance : *Cratoneurion commutati* ①

◆ Associations :

*Arabido bellidiflorae-Cratoneuretum* ①

*Brachythecio rivularis-Cratoneuretum decipiensis* ①

*Cratoneuro-Philonotidetum calcarae* ①

*Cratoneuretum falcati* ①

## Bibliographie

BRAUN-BLANQUET J., ROUSSINE N. & NÈGRE R., 1952.- Les groupements végétaux de la France méditerranéenne. Service de la carte des groupements végétaux, CNRS, Paris, 297 p.

COUDERC J.-M., 1977.- Les groupements végétaux des tufs de Touraine. *Documents phytosociologiques*, NS, **1** : 37-50.

DIERSSEN K., 1973.- Die *Cratoneurum*-Gesellschaft einiger Quellbäche in den Bükeberegen bei bad Eilsen. *Mitteilungen der floristisch-soziologische Arbeitsgemeinschaft*, NF, **15/16** : 22-27.

DUVIGNEAUD J., 1970.- La végétation des tufs calcaires situés au pied du Franc Bois, à Fagnolle (province de Namur, Belgique). *Bulletin de la Société royale de botanique de Belgique*, **103** : 167-183.

ECTOR L., 1987.- Étude phytosociologique du *Cratoneurion falcati* dans le Val de bagnes (Valais suisse). *Bulletin de la Murithienne*, **105** : 79-86.

GAMISANS J., 1976.- La végétation des montagnes corses. *Phytocoenologia*, **3** (4) : 425-498.

GEISSLER P., 1976.- Beiträge zur Kryptogamenflora der Schweiz. Zur Vegetation alpiner Fließgewässer. Pflanzensoziologisch-ökologische Untersuchungen hygrophiler Moosgesellschaften in den östlichen Schweizer Alpen. *Wetikon* (Schweiz), **1976** : 51 p.

GRABHERR G. & MUCINA L. (eds), 1993.- Die Pflanzengesellschaften Österreichs. Teil II: Natürliche waldfreie Vegetation. Gustav Fischer, Jena, Stuttgart, New-York, 523 p.

HÉBRARD J.-P., 1973.- Étude des bryoassociations du sud-est de la France et de leur contexte écologique. Thèse université de Provence, Marseille, 2 tomes, 422 p. + 56 tableaux.

HINTERLANG D., 1992.- Vegetationsökologie der Weichwasser-quellgesellschaften zentraleuropäische Mittelgebirge. *Crunoecia*, **1** : 1-117.

IMCHENETZKY A., 1962.- Notes sur deux tuifiers du Périgord méridional. Comptes rendus de la 88<sup>e</sup> session extraordinaire de la Société botanique de France en Périgord et Quercy. *Bulletin de la Société botanique de France*, **109** : 95-97.

MALMER N., 1971.- Förslag till riktlinjer för en enhetlig klassificering av myrvegetation i Norden. IBP i Norden 7. Universitetsforlaget, Oslo : 45-58.

ROBBE G., 1993.- Les groupements végétaux du Morvan. Société d'histoire naturelle et des Amis du musée d'Autun, Autun, 159 p.

SCHAMINÉE J.H., COOLEN C. & SIEZBUM M.B., 1992.- The vegetation of « snowbeds » in the Monts du Forez (Massif central, France). *Phytocoenologia*, **21** (1-2) : 175-206.

SYMOENS J.J., DUVIGNEAUD P. & VANDEN BERGHEN C., 1951.- Aperçu sur la végétation des tufs calcaires de la Belgique. *Bulletin de la Société royale de Belgique*, **83** : 329-352.

WALTHER K., 1942.- Die Moosflora der *Cratoneurum commutatum*-Gesellschaft in der Karawanken. *Hedwigia*, **81** : 128-130.

ZUTTERE Ph. (de), 1983.- Aperçu bryosociologique des tufs calcaires actifs de moyenne et haute Belgique. *Colloques phytosociologiques*, X « Les végétations aquatiques et amphibies » (Lille, 1981) : 279-293.

## \* Communautés des sources et suintements carbonatés

### Caractères diagnostiques de l'habitat

#### Caractéristiques stationnelles

L'habitat correspond aux formations végétales des sources ou des suintements, développées sur matériaux carbonatés mouillés issus de dépôts actifs de calcaires donnant souvent des tufs (dépôts non consistants) ou des travertins (roche calcaire déposée en lits irréguliers offrant de multiples cavités de taille et de répartition irrégulières). Le taux de saturation en carbonates est souvent élevé mais pas toujours producteur de dépôts importants.

Le milieu fontinal générateur peut être lié à une source ou des résurgences d'eau souterraine. Son développement peut prendre des aspects assez divers depuis le suintement sur roche avec un mode diffus par taches jusqu'au réseau de petits cours d'eau en passant par des cascades.

Les stations sont souvent en situation de pentes assez fortes le long de talwegs encaissés ou de parois rocheuses. Ces zones d'émergence sont liées à des fissures dans un substratum globalement carbonaté ou bien d'assises de roches dures non calcaires supportant des couches riches en carbonates parcourues par des eaux intrinsèquement riches en carbonates de calcium ou s'enrichissant à leur contact. Les matériaux édifiés sont souvent assez pauvres en nutriments ce qui limite la vitesse de croissance des végétaux même si une partie de ceux-ci participe à cette édification.

Les conditions climatiques stationnelles, voire microclimatiques, soulignent une forte constance de l'humidité de l'air et des températures estivales modérées et clémentes.

La production de tufs calcaires ou de travertins peut amener à l'édification de cascadelles, bourrelets ripariaux, vasques ou complexe de vasques étagées voire de dômes, cônes ou coulées concrétionnées de taille imposante (dépassant 5 à 10 m de hauteur).

#### Variabilité

La variabilité de l'habitat est liée à la position altitudinale, au niveau de réaction ionique et au caractère plus ou moins humide des stations et deux ensembles de groupements peuvent être distingués.

**Les groupements de basse altitude** (inférieure à 1000 m, étages planitiaire à montagnard) à large amplitude ionique comportent plusieurs espèces qui peuvent codominer, mais qui, suivant les cas, seront structurées par des hépatiques à thalle (*Conocephalum*, *Pellia*, *Preissia*, *Riccardia*), des muscinées (*Bryum*, *Cratoneuron*, *Brachythecium*, *Eucladium*, *Didymodon*...), plus rarement par des phanérogames (*Carex*, *Cochlearia*) et des ptéridophytes (*Equisetum* spp.).

Ils comprennent en particulier :

- des communautés pyrénéennes et du Massif central sur substrats basiques suintants [*Cochlearion pyrenaicae*], avec *Cochlearia pyrenaica*, *Philonotis calcarea*, *Campyllum stellatum* var. *protensum*... ;
- les groupements de sources et de petits cours d'eau, aux eaux neutres à carbonatées, à débit soutenu, physionomiquement dominés par les hépatiques à thalle comme *Pellia endiviifolia* et *Conocephalum conicum* [*Pellion endiviifoliae*] ;
- des communautés plus thermophiles sur sol plus ou moins

suintant riche en calcium, souvent sur paroi et abri-sous-roche, à *Eucladium verticillatum*, *Preissia quadrata*, *Aneura pinguis*... [*Riccardio pinguis-Eucladium verticillati*].

**Les groupements de large amplitude altitudinale mais pouvant atteindre les étages subalpin à alpin** des sources bien éclairées très oxygénées sténothermes [*Cratoneurion commutati*]. Les écarts de températures sont faibles, la moyenne annuelle variant de 5° à 8°C (parfois moins à l'étage alpin). Les communautés d'altitude (montagnardes à subalpines) présentent un bilan floristique plus diversifié en plantes vasculaires avec *Saxifraga aizoides*, *Aster bellidiastrum*, *Arabis soyeri* subsp. *subcoriacea*, *Equisetum variegatum*, tout en conservant un cortège bryologique soutenu et bien couvrant (60 à 70%) avec en particulier *Palustriella decipiens*, *Palustriella commutata*, *Hygrohypnum luridum*. Ces groupements peuvent parfois descendre assez bas en altitude en se réfugiant alors dans les stations ombragées et fraîches.

#### Physionomie, structure

La couverture végétale peut être plus ou moins importante en fonction notamment de la vitesse d'écoulement des eaux, de leur dureté et de leur composition. D'une manière générale, elle comporte une ou plusieurs lames de végétation bryophytique surmontées d'une lame herbacée plus ou moins clairsemée. Du fait des faibles variations stationnelles aux plans hygrométrique et thermique, les espèces herbacées sont surtout sténothermes avec un développement de trois familles principales : les saxifragacées, les brassicacées et les cypéracées. Dans de nombreux cas, là où la production tufeuse est importante, les processus d'encroûtement en veine humide sont également importants, des colonies bryophytiques sont conséquentes et limitent la biomasse vivante donc le recouvrement végétal.

#### Espèces « indicatrices » du type d'habitat

Espèces de haute fréquence pour l'ensemble des communautés :

*Brachythecium rivulare*

*Bryum pseudotriquetrum*

*Palustriella commutata*<sup>1</sup>

*Cratoneuron filicinum* (diverses variétés)

Espèces caractérisant les systèmes planitaires à montagnards :

*Pellia endiviifolia*

*Preissia quadrata*

*Aneura pinguis*<sup>2</sup>

*Eucladium verticillatum*

*Conocephalum conicum*

*Philonotis calcarea*

*Didymodon tophaceus*

*Campyllum stellatum* var. *protensum*

*Cochlearia pyrenaica*

Cranson des Pyrénées<sup>3</sup>

*Equisetum palustre*

Prèle des marais

Espèces caractérisant les systèmes montagnards à subalpins :

*Palustriella decipiens*

*Pohlia wahlenbergii*

*Bryum schleicheri*

<sup>1</sup> = *Cratoneuron commutatum*.

<sup>2</sup> = *Riccardia pinguis*.

<sup>3</sup> = Pyrénées, Massif central.

<i>Epilobium alsinifolium</i>	Épilobe à feuilles d'alsine
<i>Equisetum variegatum</i>	Prêle panachée
<i>Arabis soyeri</i> subsp. <i>subcoriacea</i>	Arabette de Jacquin
<i>Cochlearia pyrenaica</i>	Cranson des Pyrénées <sup>1</sup>
<i>Aster bellidiastrum</i>	Aster bellidiastrum
<i>Saxifraga aizoides</i>	Saxifrage faux-aïzoon
<i>Saxifraga stellaris</i>	Saxifrage étoilée
<i>Poa alpina</i>	Paturin des Alpes

### Confusions possibles avec d'autres habitats

Ces communautés de sources riches en calcaire sont souvent de taille très réduite et se trouvent donc insérées dans des complexes d'unités plus ou moins humides et proches de la neutralité. Ceux-ci appartiennent soit à des systèmes de bas-marais neutro-alkalins soit à des réseaux de petits rus au sein de systèmes pastoraux ou forestiers.

Il existe des communautés établies sur tuf ou calcaires légèrement suintants des stations chaudes ou bénéficiant d'un climat stationnel doux qui disposent d'un petit groupe d'espèces différentes comprenant la Capillaire de Montpellier (*Adiantum capillus-veneris*), la Samole de Valerand (*Samolus valerandi*) et une petite série de bryophytes épilithiques calcicoles thermoclines xéroclines (*Seligeria pusilla*, *S. trifaria*, *Lophozia turbinata*...) absentes des communautés de sources calcaires ; elles correspondent au code CORINE 62.51 (falaises continentales humides méditerranéennes). La limite entre ces deux ensembles est parfois délicate et nécessite des connaissances approfondies en bryologie. De même, des rochers calcaires présentant des suintements temporaires sont colonisés par des communautés lichéniques noirâtres composées de *Collema*.

### Correspondances phytosociologiques

Groupements de basse altitude (étages planitaire à montagnard) à large amplitude ionique (substrats carbonatés à humo-tourbeux acides) : ordre des *Cardamino amarae-Chrysosplenietalia alternifolii*.

Communautés pyrénéennes et du Massif central sur sols suintants neutres à basiques : alliance du *Cochlearion pyrenaicae*.

Association : *Cratoneuro-Cochlearietum pyrenaicae*.

Communautés de sources et petits cours d'eau neutro-alkalins à débit soutenu : alliance du *Pellion endiviifoliae*.

Association : *Cratoneuretum commutati*.

Communautés des sols riches en calcium plus ou moins thermophiles à bryophytes tufigènes : alliance du *Riccardio pinguis-Eucladion verticillati*.

Associations : *Cratoneuretum filicino-commutati*, *Eucladietum verticillati*.

Groupements de large amplitude altitudinale mais plus souvent de haute altitude (jusqu'à 2500 m) sur substrats essentiellement siliceux non tourbeux ou plus pauvres en calcium (faible amplitude ionique) : ordre des *Montio fontanae-Cardaminetalia amarae*.

Communautés montagnardes à subalpines héliophiles et sténothermes des sources bien oxygénées : alliance du *Cratoneurion commutati*.

Associations : *Arabido bellidiflorae-Cratoneuretum*, *Brachythecio rivularis-Cratoneuretum decipientis*, *Cratoneuretum falcati*, *Cratoneuro-Philonotidetum calcarae*.

Compte tenu du nombre d'associations appartenant à ces diverses alliances, de la très faible information concernant ces groupements en France et de la quasi absence d'approche phytosociologique, cette architecture synsystématique constitue un

état actuel au travers des données disponibles. Quelques associations sont mentionnées à titre d'exemple. Leur diagnose reste souvent assez succincte et nécessiterait une analyse fine comparative pour leur attribuer un rang synsystématique précis.

### Dynamique de la végétation

La précipitation du calcaire entraîne une élévation du pH et de la température (réaction exothermique). Les colonies d'algues (diatomées) ou de bactéries (cyanobactéries) entrent dans le processus initial, exploitant leur revêtement muqueux pour fixer le calcaire, et accélèrent la vitesse et l'importance des dépôts. Le genre *Lyngbya* en particulier se couvre de cristaux qui constituent une croûte dure et compacte. L'implantation des muscinées des genres *Cratoneuron* et *Palustriella* peut survenir de manière concomitante ou légèrement retardée bénéficiant alors du voile ou du tapis d'algue conséquent (suivant les espèces) pour se fixer.

Toutefois le phénomène de précipitation n'a pas toujours lieu et, dans ce cas, les eaux de dureté moyenne ou faible peuvent s'écouler sur des rochers ou matériaux consolidés non tufeux mais suffisants pour permettre le développement de colonies bryophytiques fixées à la roche et dans des courants souvent plus marqués que dans les systèmes édifiés. Dans ce cas, on verra plutôt l'expression de communautés dominées par les grosses hépatiques à thalle (*Pellia endiviifolia*, *Conocephalum conicum*...) à rhizoïdes puissantes fortement fixées sur le substrat et résistant bien au courant (rhéophiles). Si les suintements sont réguliers mais de plus faible débit, en situation ombragée à très ombragée, sur des parois en dévers, s'expriment des communautés plus sciaphiles et hygrothermoclines dominées par de petites hépatiques à thalle et une pottiacée (*Eucladium verticillatum*).

Le débit, la température et le taux de saturation en carbonates des eaux d'alimentation peuvent varier dans le temps rendant plus aléatoires les processus dynamiques et modifier considérablement la physionomie et la composition floristique des communautés.

Lorsque les sources se tarissent, l'assèchement progressif conduit, suivant le contexte immédiat, vers le développement, sur pentes fortes ou surplombs, des systèmes herbacés calcicoles (pelouse à Sesslerie bleue, *Sesleria caerulea*) ou bien, sur pente faible, bas de pente, pied de parois ou d'édifice tufeux, en contexte sylvatique, à des colonisations rapides par les végétaux ligneux appartenant aux forêts rivulaires (saulaies, saulaies-aulnaies), voire même aux frênaies-aulnaies (*Equiseto telmateiae-Fraxinetum*).

La pérennité de ces communautés est largement conditionnée par le débit et les caractéristiques physico-chimiques des eaux d'alimentation. En situation constante, le complexe peut se maintenir longtemps mais évolue en fonction de la vitesse des dépôts tufeux. Une très forte édification tufeuse (comme celles des reculées du Jura) peut se trouver inactivée localement par les modifications des écoulements qu'elle entraîne. Dans ce cas, la colonisation par des communautés herbacées voire ligneuses des tufs secs intervient assez vite, ceux-ci peuvent en outre être soumis à l'érosion (acidification de surface, démantèlement par les gelées...). Ceci fournit alors un matériau calcaire meuble rapidement envahi par les phanérogames calcicoles. La baisse, voire l'arrêt des débits, conduit donc à la disparition des communautés ou à leur forte régression au profit de systèmes herbacés calcicoles ou neutrophiles moins spécialisés.

Plusieurs groupements affines dominés par des Prêles (*Equisetum telmateia*, *Equisetum sylvaticum*...) se rencontrent en contact avec ces unités tufeuses formant de petites communautés secondaires assurant le lien avec les marais neutro-alkalins. Formant souvent des faciès, leur position phytosociologique reste floue, mais leur développement est conditionné par la présence de sources calcaires.

<sup>1</sup> Pyrénées, Massif central.

## Habitats associés ou en contact

Du fait de leur développement spatial souvent de faible étendue et en mosaïque, les habitats associés ou de contacts sont nombreux.

Bas-marais neutro-alcalins : cladiaies (*Cladietum marisci*, UE 7210\*).

Tourbières basses alcalines (UE 7230).

Gazons riverains arctico-alpins du *Caricion incurvae* (= *Caricion bicolori-atrofuscae*) (UE 7240\*).

Pelouses calcicoles des *Festuco valesiacae-Brometea erecti* (UE 6210).

Falaises calcaires médioeuropéennes à fougères du *Cystopteridion fragilis* (Cor. 62.152).

Falaises continentales humides méditerranéennes (formations rupicoles hygrophiles) des *Adiantetea capilli-veneris* (Cor. 62.51).

Sources : groupements des eaux acidoclines à neutres pauvres en bases de l'*Epilobio nutantis-Montion fontanae* (Cor. 54.11).

Prairies à Molinie bleue (*Molinia caerulea*) sur calcaire et argile (*Molinion caeruleae*) (UE 6410).

Éboulis médioeuropéens calcaires des étages collinéen à montagnard (UE 8160\*).

Éboulis calcaires et de schistes calcaires des étages montagnard à alpin (UE 8120).

Éboulis ouest-méditerranéens et éboulis thermophiles : éboulis calcaires à fougères du *Gymnocarpietum robertiani* (Cor. 61.3123).

Pelouses calcaires alpines et subalpines : pelouses fraîches à hydroclines montagnardes du *Caricion ferrugineae* (UE 6170).

Forêts de ravin du *Tilio platyphylli-Acerion pseudoplatani* (UE 9180\*).

Hêtraies calcicoles du *Cephalanthero rubrae-Fagion sylvaticae* (UE 9150).

Forêts alluviales résiduelles, frênaies-aulnaies rivulaires (*Populetalia albae, Alnion incanae*) (UE 91E0\*).

Mégaphorbiaies hygrophiles (UE 6430).

Végétation des rivières et des petits cours d'eau (UE 3260).

## Répartition géographique

La répartition de l'habitat correspond essentiellement aux zones sédimentaires sur substrats calcaires ou métamorphiques libérant des carbonates (schistes lustrés). On l'observe donc dans l'ensemble des systèmes montagnards et alpins des Pyrénées, des Alpes et du Jura, ainsi que sur les côtes de Bourgogne et du sud de la Lorraine et, de manière beaucoup plus localisée, dans le sud-est en secteur méditerranéen. Hors de ces centres plus ou moins importants, les localités sont extrêmement dispersées (Causses, Massif central, Touraine...) et rares, essentiellement présentes dans le Bassin parisien à la faveur d'écoulements très ponctuels issus d'assises crétacées avec des cas exceptionnels en bordure du littoral (Pays de Caux, Nord-Pas-de-Calais). Dans le secteur planitiaire, les stations sont très isolées et présentent une flore appauvrie.

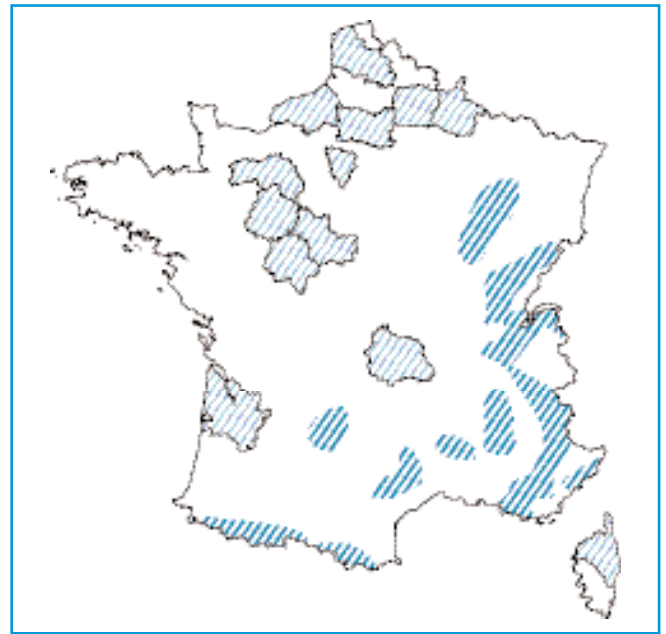
## Exemples de sites avec l'habitat dans un bon état de conservation

Tufière de Rolampont (Haute-Marne).

Forêt de ravin à la source tufeuse de l'Ignon (Côte-d'Or).

Reculée de Baume-Les-Messieurs (Jura).

Tufières du Vercors (Drôme).



## Valeur écologique et biologique

Cet habitat complexe abrite de nombreuses espèces très spécialisées conditionnées par la permanence d'une humidité élevée, voire une veine liquide courante, en contexte carbonaté, que l'on ne retrouve pas ailleurs. Même si globalement sa répartition couvre de nombreuses régions françaises et tout particulièrement l'Est, le Sud, ainsi que la Corse, la petitesse des surfaces sur lesquelles il se développe et les constructions géologiques auxquelles il peut participer font de lui un milieu particulièrement fragile. En basse altitude ces communautés accueillent des espèces sténoèces qui leur sont inféodées de manière stricte (ex. : *Amblystegium tenax*).

## Divers états de l'habitat ; états de conservation à privilégier

Compte tenu de la diversité des situations rencontrées, ces communautés peuvent s'exprimer avec un ensemble floristique plus ou moins complet mais le cortège spécifique de base reste assez modeste (entre 10 et 15 espèces maximum). Généralement, on observe de fins contacts entre diverses communautés affines à proximité des sources, suintements ou chutes d'eau. Elles y forment un petit complexe en fonction de l'éloignement vis-à-vis de la zone d'émergence des eaux, des dépôts formés et de la vitesse du courant voire des espaces éclaboussés. Ceci constitue autant d'états différents de ce même habitat complexe. Ces communautés peuvent s'étendre sur des pentes ou parois à la faveur d'écoulements d'eau plus ou moins dure par petites taches de faible surface sur des centaines de mètres linéaires. Elles se développent parfois par intermittence en fonction de l'alimentation en eau et dans ce cas le cortège est réduit aux espèces les plus tolérantes (*Cratoneuron, Palustriella, Eucladium...*).

Dans un secteur donné il importe de bien circonscrire l'ensemble des groupements élémentaires pour évaluer les différentes communautés rencontrées et leur mode d'assemblage afin d'assurer le maintien d'un panel le plus complet présent sur le site. La recherche du réseau d'écoulement de surface (ruissellement) ou les sources permet de délimiter la zone d'expression potentielle de ces groupements. La divagation de certains suintements peut conduire au tarissement de petites sources ou chutes ou à la création d'autres. Pour les systèmes à forte édification tufeuse bien visibles et faciles à circonscrire, il s'agit de

prendre en compte le complexe tufeux dans sa globalité depuis la source d'émergence jusqu'au cours d'eau qui lui succède en aval, ce dernier pouvant ici et là former des vasques à micro-retenues concrétionnées.

## Tendances évolutives et menaces potentielles

### Tendances évolutives

Dans l'état actuel des connaissances il est très difficile de dégager des tendances évolutives globales de ces formations à l'échelle métropolitaine. Leur inventaire étant à la fois extrêmement partiel et non descriptif, aucun bilan de leur éventuelle situation régressive permettant un diagnostic fonctionnel ne peut être établi, sauf très localement pour des sites très connus.

### Menaces potentielles

La réduction artificielle des débits liée à des détournements de sources ou l'étanchéification de parois sont à l'origine de la disparition de cet habitat. Un changement dans la composition des eaux (eutrophisation) allié à une élévation de température entraîne des développements d'algues filamenteuses qui recouvrent alors les communautés bryophytiques et les font dépérir (effets phytotoxiques algaux). Ces communautés intrinsèquement fragiles peuvent être aussi l'objet de dégradations directes du fait d'une forte fréquentation humaine de leurs abords immédiats. Parfois situés dans des zones touristiques, les grands édifices (tufières) subissent des altérations dues aux piétinements, aux escalades, aux déprédations par prélèvements de matériaux tufeux. Certaines routes et voies de desserte situées à l'amont hydraulique ou bien coupant les dépôts peuvent nuire à leur fonctionnement. Toutes ces pressions cumulées mettent en péril ces structures fragiles.

## Potentialités intrinsèques de production économique

Néant.

## Cadre de gestion

### Rappel de quelques caractères sensibles de l'habitat

Milieux souvent de dimensions très modestes dépendant impé-

rativement d'une alimentation en eau douce à forte charge de carbonates de calcium, créant ou non des édifices de tuf.

### Modes de gestion recommandés

Systématiquement insérées dans un contexte calcicole offrant de multiples aspects (depuis les bas-marais alcalins jusqu'aux hêtraies calcicoles en passant par les parois suintantes ombragées ou les éboulis stabilisés), ces communautés doivent être intégrées dans la gestion globale de l'écomplexe d'accueil. Ce type d'habitat pourra être considéré plus particulièrement dans les modèles de gestion reconnus pour les marais neutro-alcalins.

Du fait de leurs faibles dimensions, ces communautés occupent des situations marginales, même si leur développement s'inscrit au point d'émergence d'un réseau hydrographique qui peut se déployer à l'aval. Leur pérennité dépend essentiellement de la qualité physico-chimique des eaux et de leur débit. La maîtrise de l'amont hydraulique et du réseau qui s'y rattache est un gage de sauvegarde préventive. Toute atteinte à ce réseau qu'elle soit chimique ou physique est donc à proscrire.

### Exemples de sites avec gestion conservatoire menée

Tufière de Rolampont (Haute-Marne) (avec circuit sur caillebotis).

## Inventaires, expérimentations, axes de recherches à développer

En France ces groupements sont très mal connus à la fois parce qu'ils présentent un fort contingent bryophytique et parce qu'ils n'ont pas vraiment attiré l'attention des botanistes et des phytosociologues.

Cet habitat composé de plusieurs unités élémentaires devrait faire l'objet de recherches approfondies à la fois sur leur répartition, les divers aspects de leur expression et de leur développement, les facteurs écologiques qui en régissent le fonctionnement et la richesse patrimoniale qui s'y rattache (flore très spécialisée souvent rare). Compte tenu de la méconnaissance de ces unités en France, un effort tout particulier doit être entrepris pour décrire dans les principaux sites les diverses communautés apparentées à cet habitat qui présentent de multiples expressions afin de dégager les différentes associations s'y rapportant.

## Bibliographie

Cf. fiche générique.